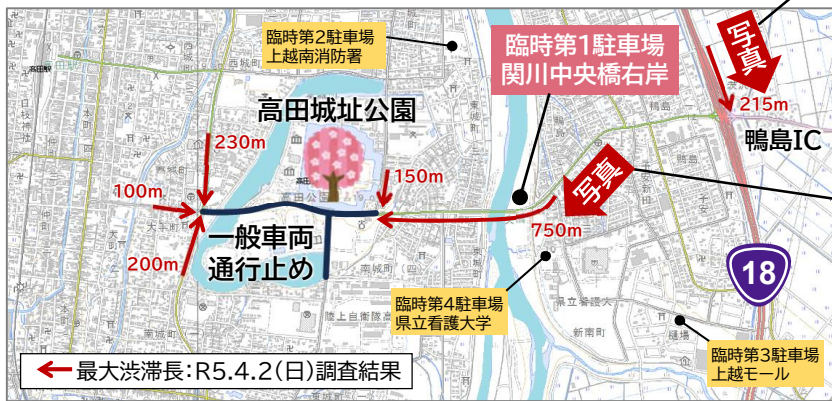


渋滞回避で観桜会をお楽しみいただく方法をご紹介します

現状

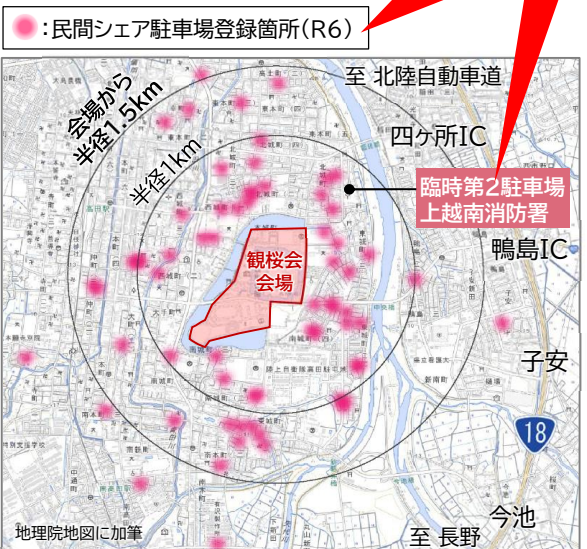
- 観桜会に車で来場する場合、国道18号の案内標識に従い『鴨島IC』から高田城址公園に向かう方が多くいます。
- 鴨島ICから公園に向かう経路沿いに、駐車可能台数が最も多い臨時第1駐車場『関川中央橋右岸』がありますが、朝から利用希望車両が集中し混雑します。
- さらに、休日は公園前で車両の通行が規制されますので、公園から関川中央橋まで渋滞が続く場合があります。



事前に駐車場を予約してお越してください！

- 令和6年より事前に予約できる駐車場をご用意しています。駐車場は、臨時第2駐車場の『上越南消防署 駐車場』と公園周辺の事業所などが参加した『民間シェア駐車場』があります。
- 令和6年は70ヶ所の駐車場登録があり、累計1,519台のご利用がありました。
- これら駐車場の予約は『軒先パーキング』を通じて行うことができます。

『高田城址公園』周辺には予約できる駐車場があります



※こちらは令和6年時の参加駐車場です。


nokisaki PARKING 観桜会駐車場予約ページ
<https://parking.nokisaki.com/spot/p/1522201>

- 予約するには会員登録が必要です。
- 軒先(株)は、上越市・上越商工会議所・上越観光コンベンション協会、高田河川国道事務所と連携する「渋滞対策プロジェクト」メンバーです。

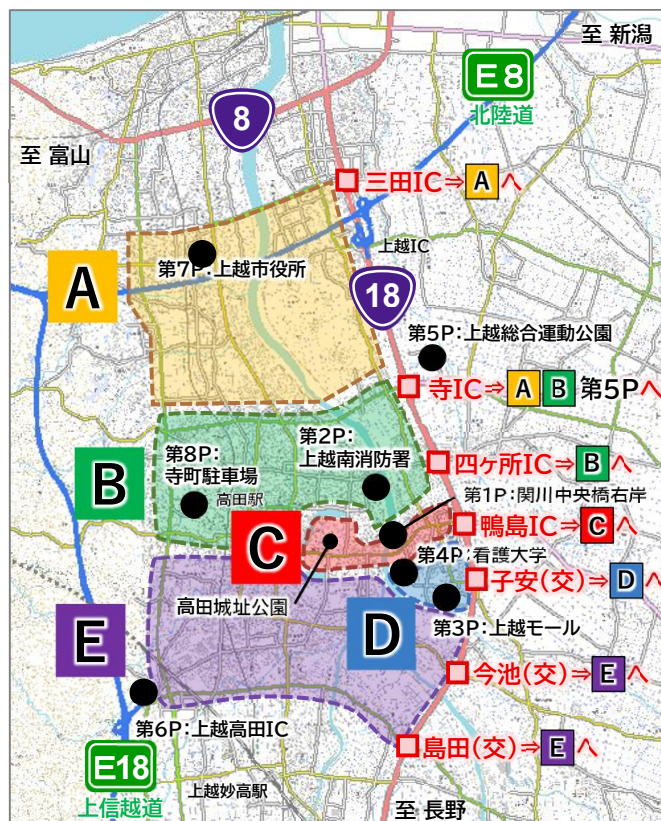


駐車場ごとにおすすめのアクセスIC等をご案内します！

- 観桜会開催中に国道18号から高田城址公園に向かう場合、ご利用になる駐車場ごとにおすすめのアクセスIC・交差点があります。そこで、駐車場へのアクセス方法ご案内のため、**駐車場をエリア分け**しました。当日は、右図を参考にご来場ください。

● 臨時駐車場(第1～第8)
 □ 国道18号から各エリアに向かう主なIC・交差点

番号	場所	主な臨時駐車場
A	上越ICや市役所 周辺エリア	第7駐車場：上越市役所
B	公園北側や高田駅 周辺エリア	第2駐車場：上越南消防署 第5駐車場：上越総合運動公園 第8駐車場：寺町駐車場
C	鴨島ICや公園周辺 エリア	第1駐車場：関川中央橋右岸
D	上越モールや看護 大学周辺エリア	第3駐車場：上越モール 第4駐車場：看護大学
E	公園南側や上越 高田IC周辺エリア	第6駐車場：上越高田IC



※Cエリアは混雑しやすいエリアですので、他エリアの駐車場のご利用をお勧めします。

※過年度の観桜会開催期間中の混雑状況を踏まえ、早く到着できる可能性が高いIC・交差点をご案内しています。

🌸 軒先パーキングで駐車場を予約する方へ

- 軒先パーキングで駐車場を予約をする場合、駐車場紹介ページ内に『**駐車エリア番号**』を表示しています。
- 予めご利用になる駐車場のエリア番号をご確認いただき、上図のおすすめのアクセスIC・交差点を参考にご来場ください。

※紹介ページを下にスクロールすると、「概要」欄が表示されます。こちらに国道18号から各エリアに向かう主なIC・交差点をご紹介します。当日お越しになる際の参考にしてください。

各駐車場紹介ページに表示された
駐車エリア番号をご確認ください



ご利用駐車場まではナビ機能をご利用ください

- 観桜会にお越しになる際に、ご利用になる駐車場が予めお決まりの方は、ご出発の際に、ご利用になる駐車場の住所をカーナビにご入力、またはスマホのナビ機能(Googleマップ等)をご利用になるのがお勧めです。
- 軒先パークの駐車場案内ページには、駐車場の住所の記載があります。また、スマートフォンのナビゲーション機能を利用できる地図ソフトもご利用もできます。

ご注意ください

ナビ機能をご利用になると、国道18号から来場される場合に、鴨島ICからのアクセスを案内する可能性があります。
アクセスするIC・交差点は、ナビ機能ではなく、前ページでご紹介しているおすすめの箇所をご参考にご来場ください。



鴨島ICから公園までのライブ映像、混雑状況をお届けします！

- 国道18号鴨島ICから高田城址公園に向かう経路の『ライブ映像と混雑状況』をインターネットを通じてリアルタイムにお届けします。※土日限定の取り組みです。
- 高田城址公園またはご利用になる駐車場までのアクセスルートをお選びいただく際にご参照ください。
- 混雑が見られる場合は、鴨島ICではなく別のICや交差点から高田城址公園に向かうことをお勧めします。※鴨島IC以外の交差点等は、前ページ上段の図をご覧ください。

ライブ映像・混雑状況 提供サイト

【土日限定】



※通信にかかる費用はお客様のご負担となりますので、予めご了承ください。

<https://ycs-office.safetycam.jp:18280/map>



※左図は開発中の画面イメージです。ライブカメラ映像の画角も含め、実際の画面とは異なる場合がありますので、ご了承ください。